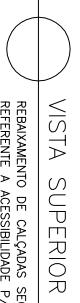
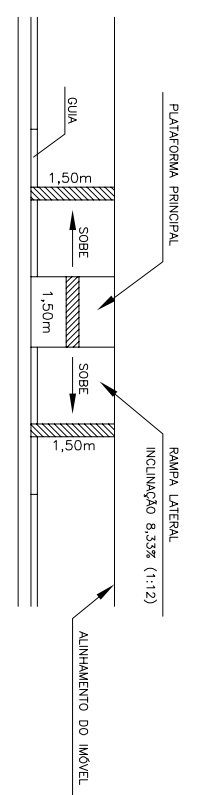
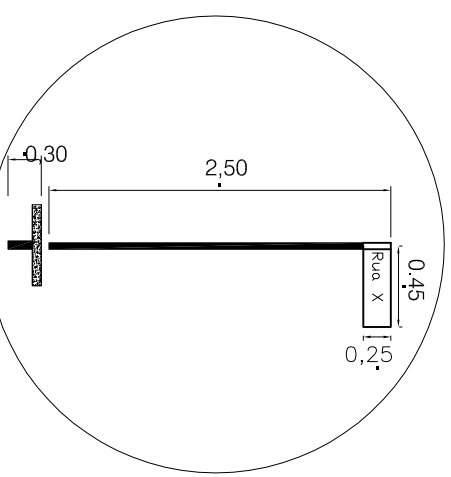
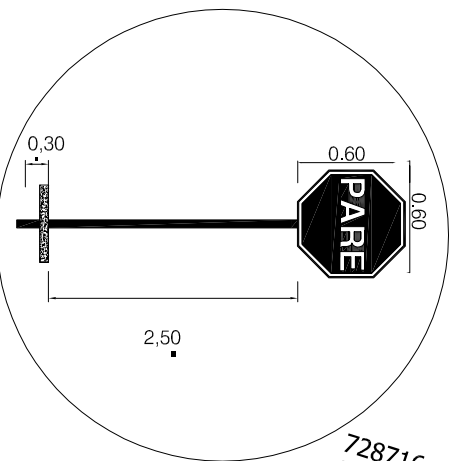
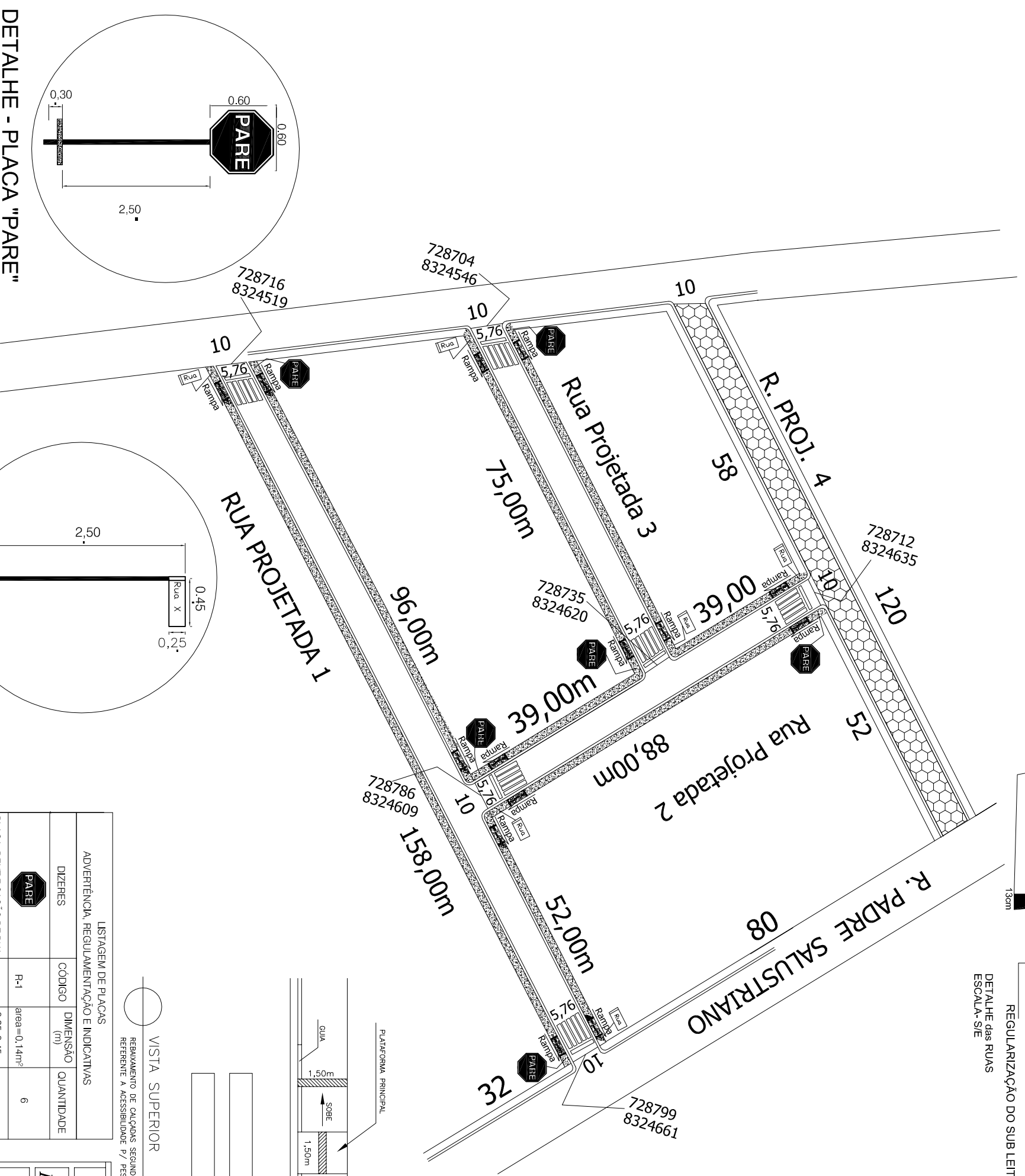
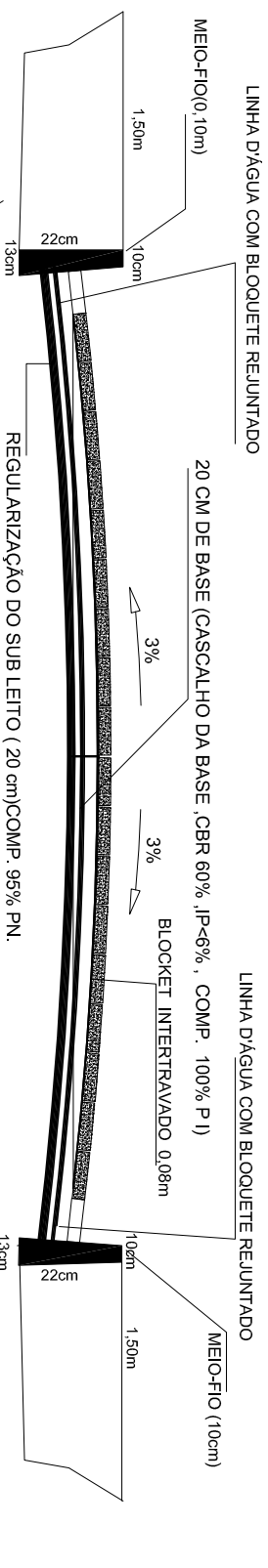
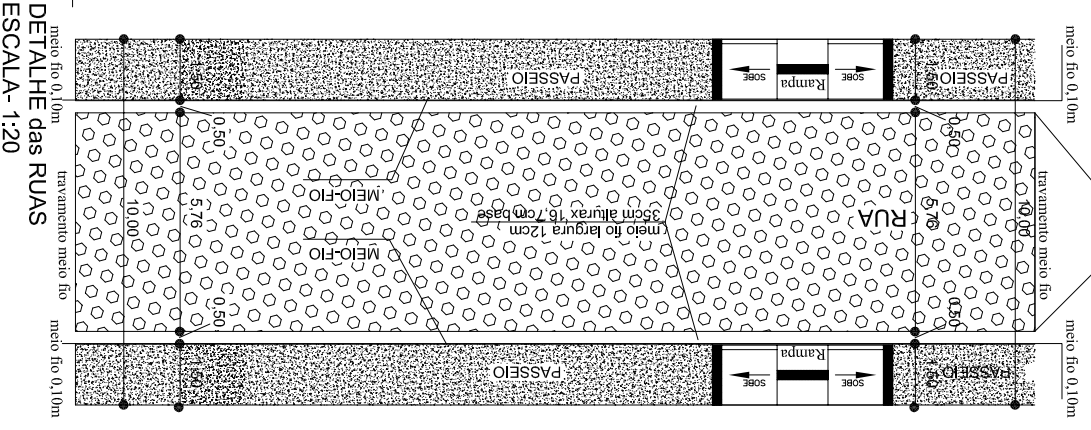


CALCULO DE PAVIMENTAÇÃO
 Rua Quatro (58,00+10,00+52,00) x6,00= 720,00m²
 MEIO FIO : (58,00+52,00+120,00) =230,00M



REBAIXAMENTO DE CALÇADOS SEGUNDO NBR 9050/2004 REFERENTE A ACESSIBILIDADE P/ PESSOAS PORTADORAS DE DEFICIÊNCIAS FÍSICAS



LEGENDA

obs: medidas em metro

— LINHA D'ÁGUA COM BLOQUETE REJUNTADO

→ DIREÇÃO DO FLUXO DE ÁGUA

■ PASSEIO

— MEIO FIO 22cm alt x13 cm base x10cm larg



LISTAGEM DE PLACAS ADVERTÊNCIA, REGULAMENTAÇÃO E INDICATIVAS

DIZERES	CÓDIGO	DIMENSÃO (m)	QUANTIDADE
	R-1	área=0,14m²	6
PLACA IDENTIFICAÇÃO DE RUA		0,25x0,45m	6
RAMPAS			14

DENOMINAÇÃO: **PROJETO DE ENGENHARIA**

USO: **SEC. OBRAS**

CONVENIO

PAVIMENTAÇÃO EM BLOQUETE ESP. 8CM

RT: _____

ENG. CIVIL: JOSÉ CARLOS GOMES DA COSTA

CREA: 027.376/J/D

ENDEREÇO DO CROQUI: BAIRRO SANTA MARIA SEDE DO MUNICIPIO

MUNICIPIO: MONTE AZUL-MG

RUA PROJETADA "4"

DATA: 04/02/2020

ESCALA: _____

ART: _____

MEIO FIO: 230,00m

ÁREA PAVIMENTAÇÃO: 720,00M²

FOLHA: 01/01