

COORDENADAS GEOGRÁFICAS:

15°09'12.7"S
42°52'26.2"O

COORDENADAS GEOGRÁFICAS:

15°09'14.8"S
42°52'20.7"O

COORDENADAS GEOGRÁFICAS:

15°09'10.47"S
42°52'16.17"O

COORDENADAS GEOGRÁFICAS:

15°09'18.07"S
42°52'10.86"O

COORDENADAS GEOGRÁFICAS:

15°09'14.92"S
42°52'20.58"O

COORDENADAS GEOGRÁFICAS:

15°09'29.86"S
42°52'26.40"O

LEGENDA

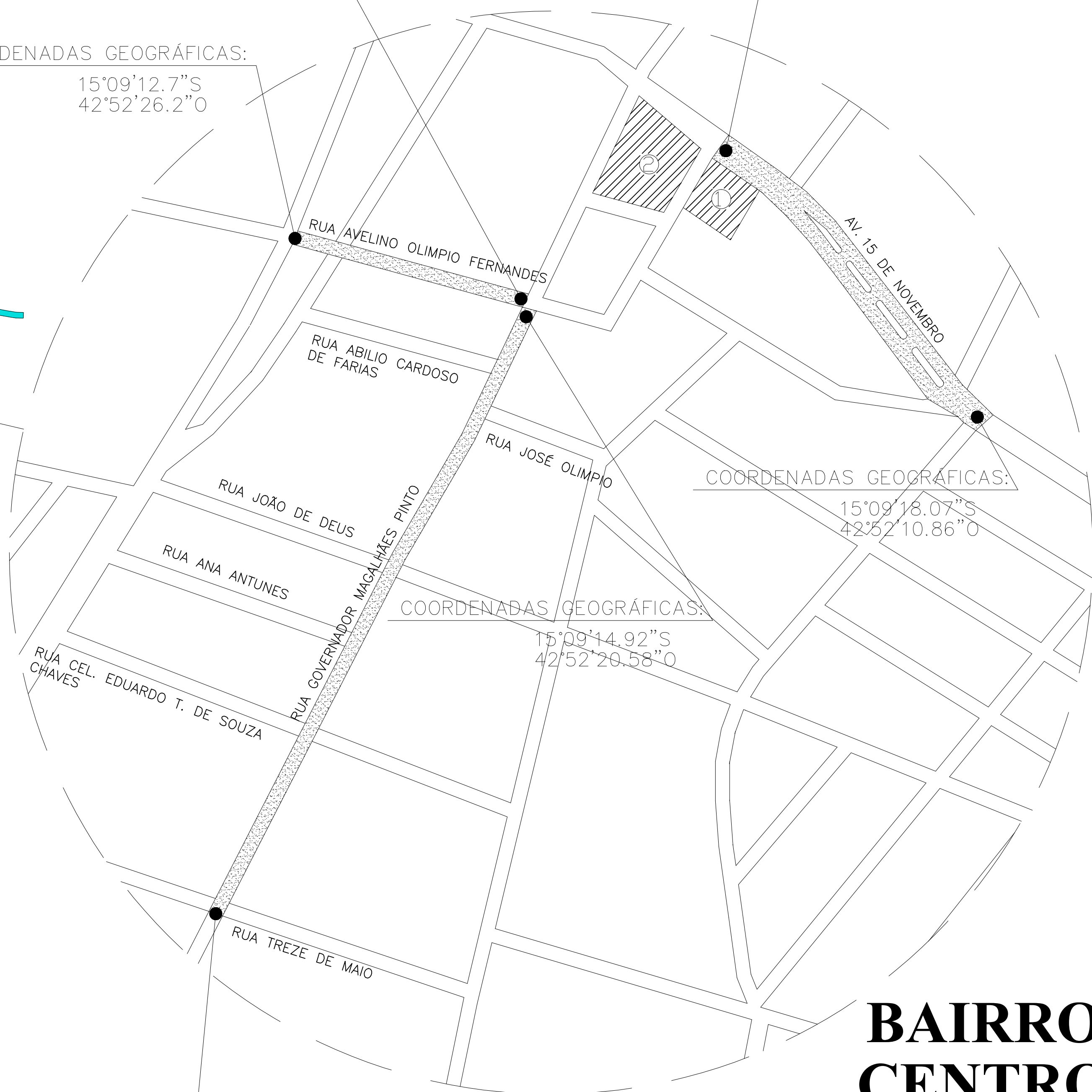
 Edificações/Pontos Referenciais

PONTOS ENUMERADOS

1- Prefeitura Municipal

2- Mercado Municipal


CROQUI DE LOCALIZAÇÃO
SEM ESCALA





BAIRRO
CENTRO


Prefeitura Municipal de Monte Azul Praça Cel. Jonas, 220, Monte Azul - MG		
Em caso de dúvidas consultar o engenheiro		
Notas Gerais 01 - Dimensões em centímetros em relação as superfícies acabadas. 02 - As dimensões numéricas prevalecem sobre as dimensões gráficas.		
Título do Projeto Pavimentação Asfáltica em C.B.U.Q.		
Proprietário Prefeito: Saulo Gabriel Antunes Feliciano CNPJ.: 18.650.945/0001-14 Prefeitura Municipal de Monte Azul-MG		
Engenheiro Gaston Antunes de Souza Eng. Civil CREA/MG - 204.175/D		
Conteúdo da Prancha Planta de Localização		
Endereço: Av. 15 de Novembro ; Rua Gov. Magalhães Pinto ; Rua Avelino Olimpio Fernandes - Centro		
Área: 9.010,00 m²		
Data Outubro/2025	Escala Indicadas	Folha 01/06

LEGENDA

 POSTE

 RUAS

 ÁREA A PAVIMENTAR

 RIO TREMEDAL - PONTO DE LANÇAMENTO (ÁGUAS PLUVIAIS)

NOTAS:

1- OBS: Não foi necessário incluir na planilha orçamentária o serviço de demolição de sarjeta, uma vez que as vias contempladas no projeto não possuem sarjetas executadas atualmente.

2- N° ART: MG20254378503