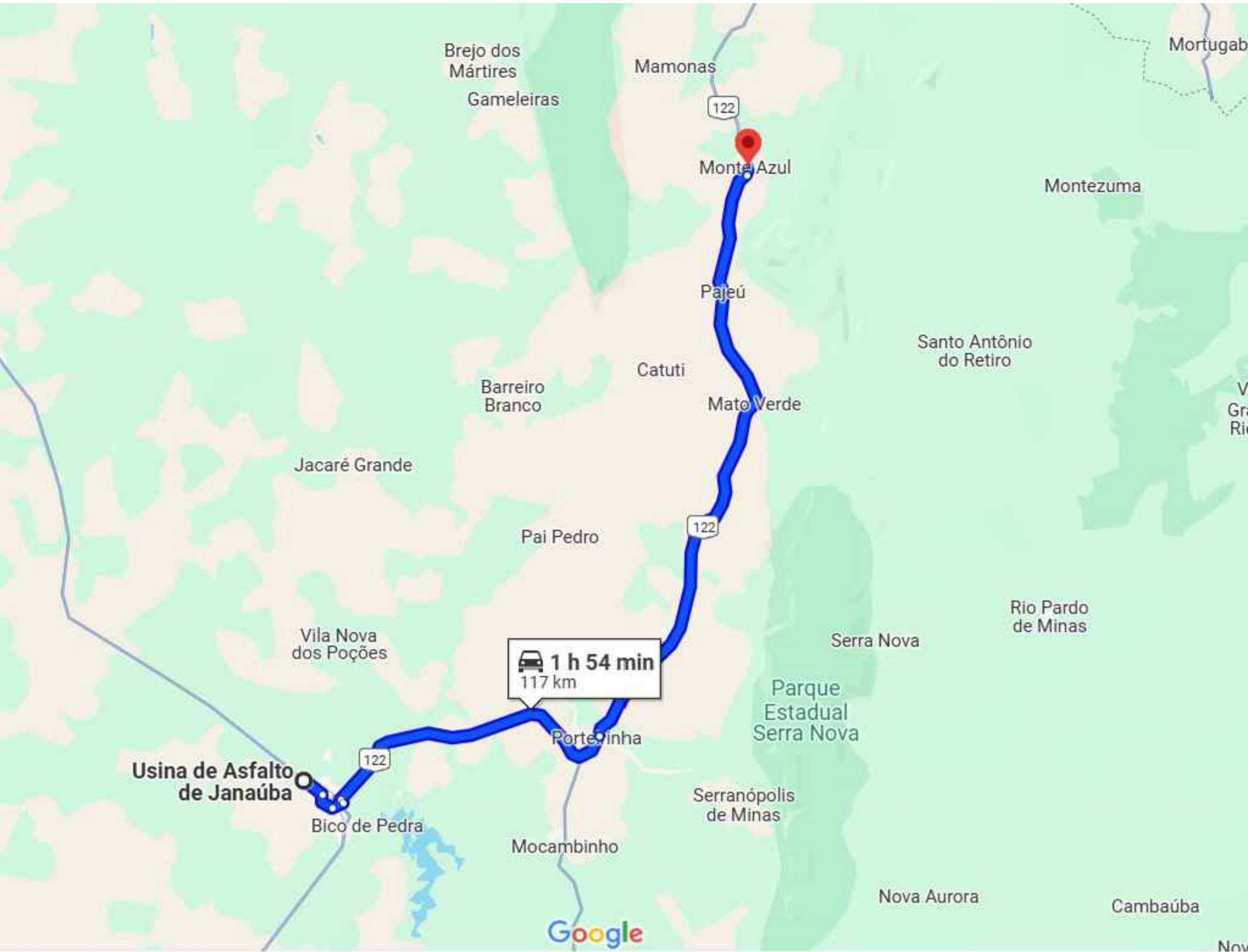
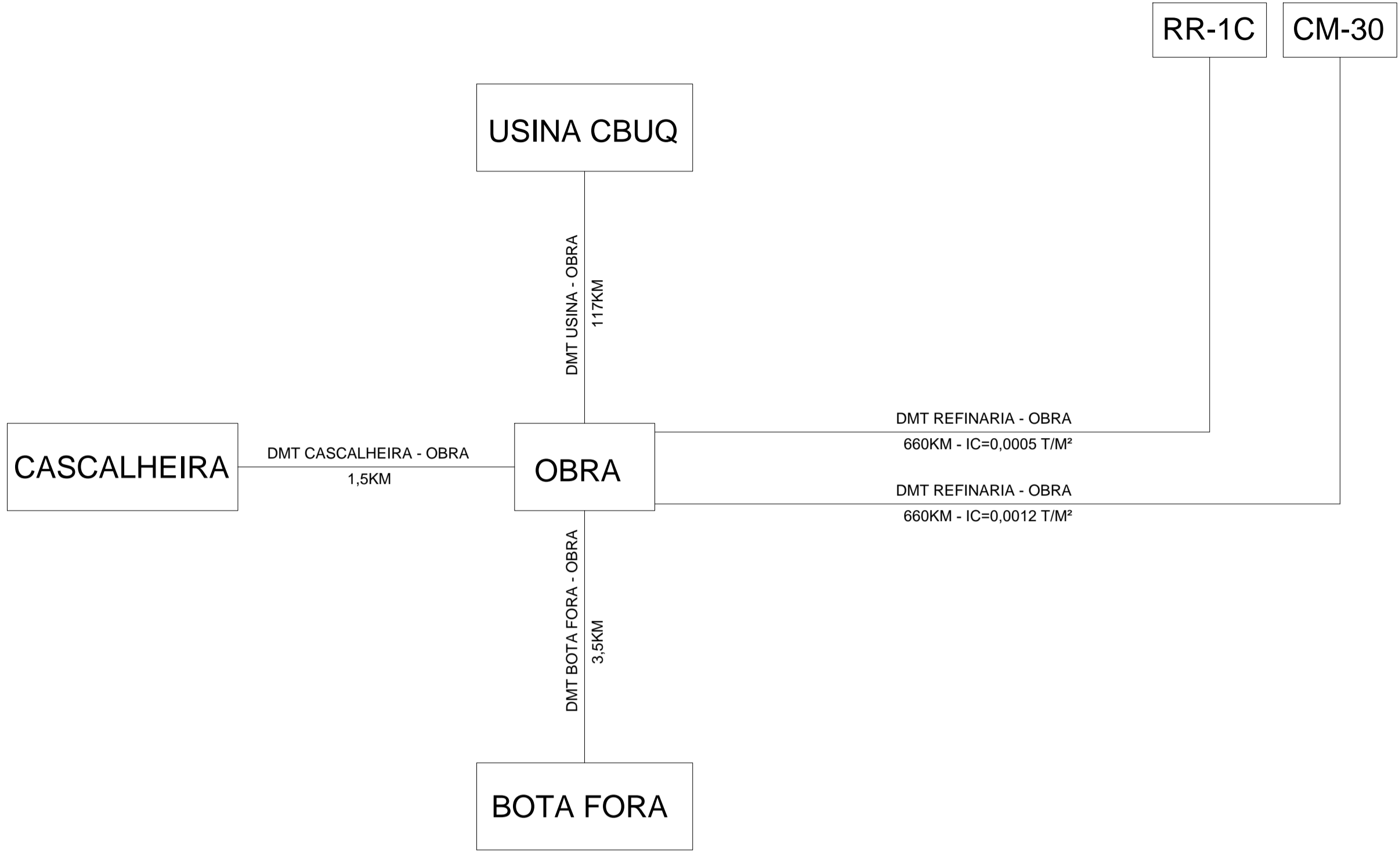
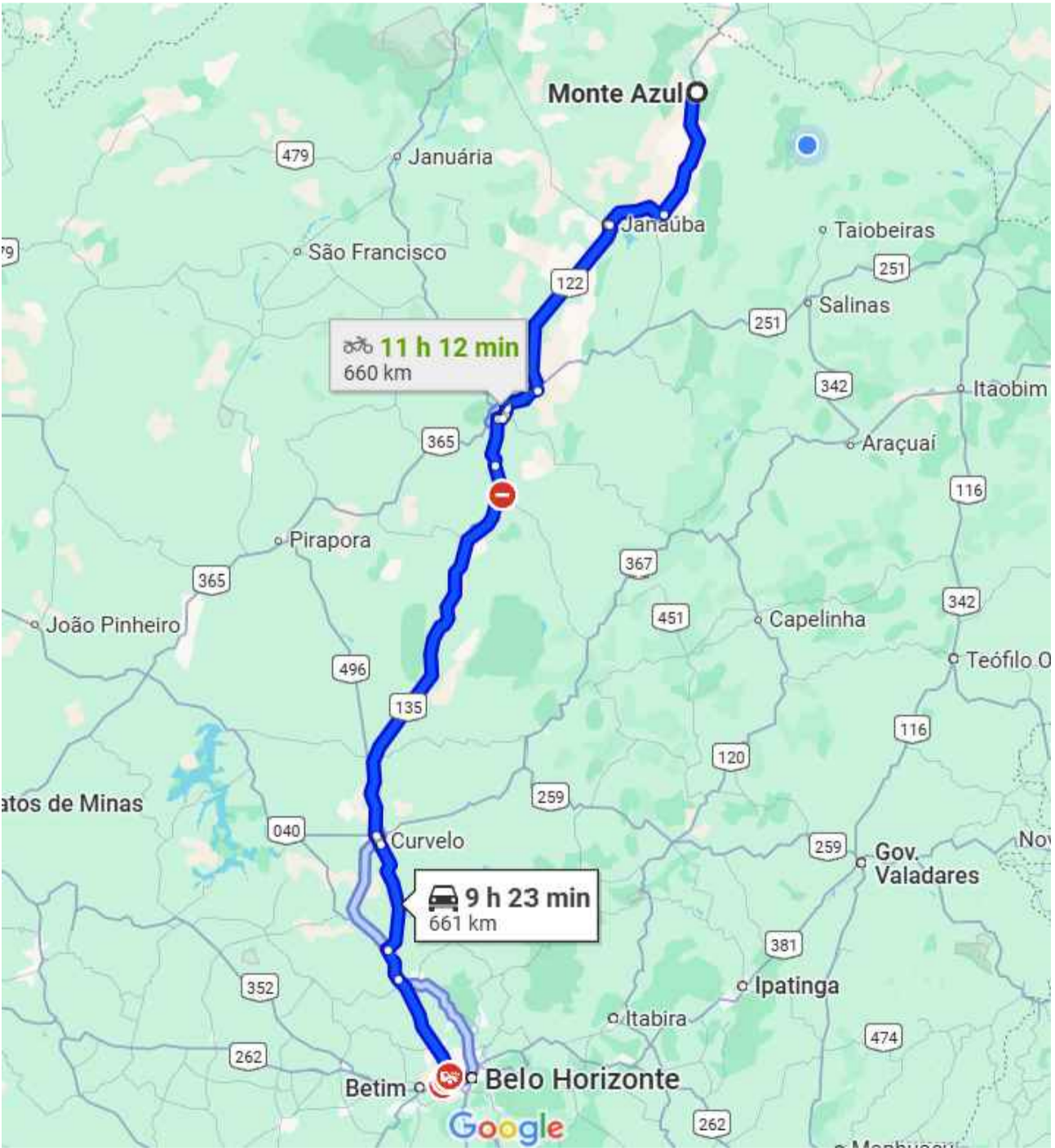


CROQUI ESQUEMÁTICO DMT

REFINARIA GABRIEL PASSOS(REGAP)
LOCALIZADA EM BETIM/MG



CROQUI DMT - USINA AO LOCAL DA OBRA
DMT CONSIDERADO= 117KM



CROQUI DMT - TRANSPORTE MATERIAL BETUMINOSO
RR-1C E CM-30 BETIM ATÉ MONTE AZUL DMT - 660KM



CROQUI DMT - CASCALHEIRA ATÉ A OBRA DMT - 1,5KM
CROQUI DMT - BOTA FORA ATÉ A OBRA DMT - 3,5KM

NOTAS:

1- OBS: Não foi necessário incluir na planilha orçamentária o serviço de demolição de sarjeta, uma vez que as vias contempladas no projeto não possuem sarjetas executadas atualmente.

2- N° ART: MG20254378503

Prefeitura Municipal de Monte Azul

Praça Cel. Jonas, 220, Monte Azul - MG

Em caso de dúvidas consultar o engenheiro

Notas Gerais

01 - Dimensões em centímetros em relação as superfícies acabadas.
02 - As dimensões numéricas prevalecem sobre as dimensões gráficas.

Título do Projeto

Pavimentação Asfáltica em C.B.U.Q.

Proprietário

Prefeito: Saulo Gabriel Antunes Feliciano

CNPJ.: 18.650.945/0001-14
Prefeitura Municipal de Monte Azul-MG

Engenheiro

Gaston Antunes de Souza

Eng. Civil CREA/MG - 204.175/D

Conteúdo da Prancha

Croqui Distância Média de Transporte

Endereço:

Av. 15 de Novembro ; Rua Gov. Magalhães Pinto ; Rua Avelino Olimpio Fernandes - Centro

Área:

8.102,61 m²

Data

Novembro/2025

Escala

Indicadas

Folha

02/06