





*Escala*.....1/400

NOME DA RUA:		COORDENADAS GEOGRÁFICAS FINAL	
		SUL	oeste
RUA AVELINO OLÍMPIO FERNANDES	INÍCIO	15° 09'14.8"S	42°52'20.7"O
	FIM	15° 09'12.7"S	42°52'26.2"O

<div>Prefeitura Municipal de Monte Azul</div> <div>Praça Cel. Jonathas, 220, Monte Azul - MG</div>		
<div>Em caso de dúvidas consultar o engenheiro</div>		
<div>Notas Gerais</div> <div>01 - Dimensões em centímetros em relação as superfícies acabadas.</div> <div>02 - As dimensões numéricas prevalecem sobre as dimensões gráficas.</div>		
<div>Título do Projeto</div> <div>Pavimentação Asfáltica em C.B.U.Q.</div>		
<div>Proprietário</div> <div>Prefeito: Saulo Gabriel Antunes Feliciano</div> <div>CNPJ.: 18.650.945/0001-14</div> <div>Prefeitura Municipal de Monte Azul-MG</div>		
<div>Engenheiro</div> <div>Gaston Antunes de Souza</div> <div>Eng. Civil CREA/MG - 204.175/D</div>		
<div>Conteúdo da Prancha</div> <div>Pavimentação Asfáltica do Logradouro</div>		
<div>Endereço:</div> <div>Rua Avelino Olimpio Fernandes - Centro</div>		
<div>Área:</div> <div>984,48 m<sup>2</sup></div>		
<div>Data</div> <div>Outubro/2025</div>	<div>Escala</div> <div>Indicadas</div>	<div>Folha</div> <div>05/06</div>

	POSTE
	RUAS
	ÁREA A PAVIMENTAR
	RIO TREMEDAL - PONTO DE LANÇAMENTO (ÁGUAS PLUVIAIS)

1- OBS:Não foi necessário incluir na planilha orçamentária o serviço de demolição de sarjeta, uma vez que as vias contempladas no projeto não possuem sarjetas executadas atualmente.

2- N° ART: MG20254378503