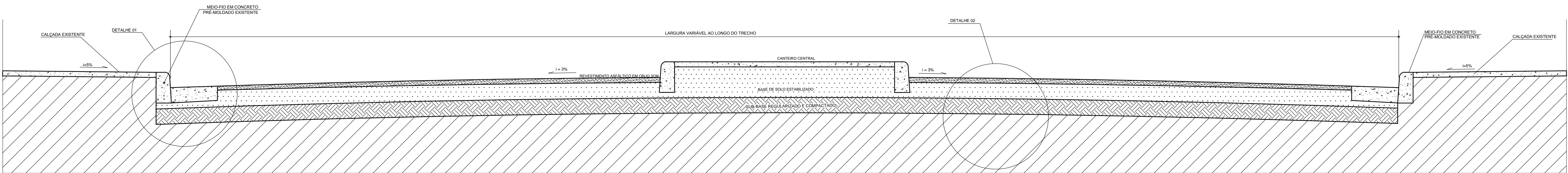
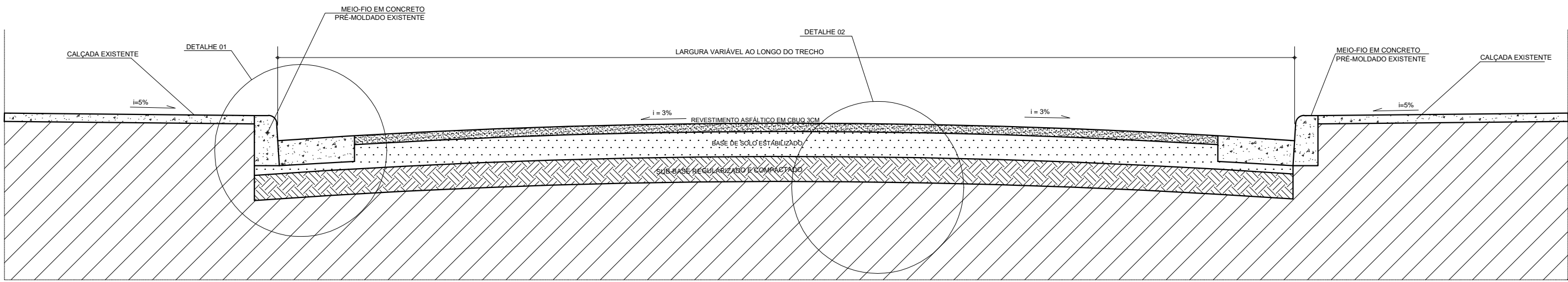


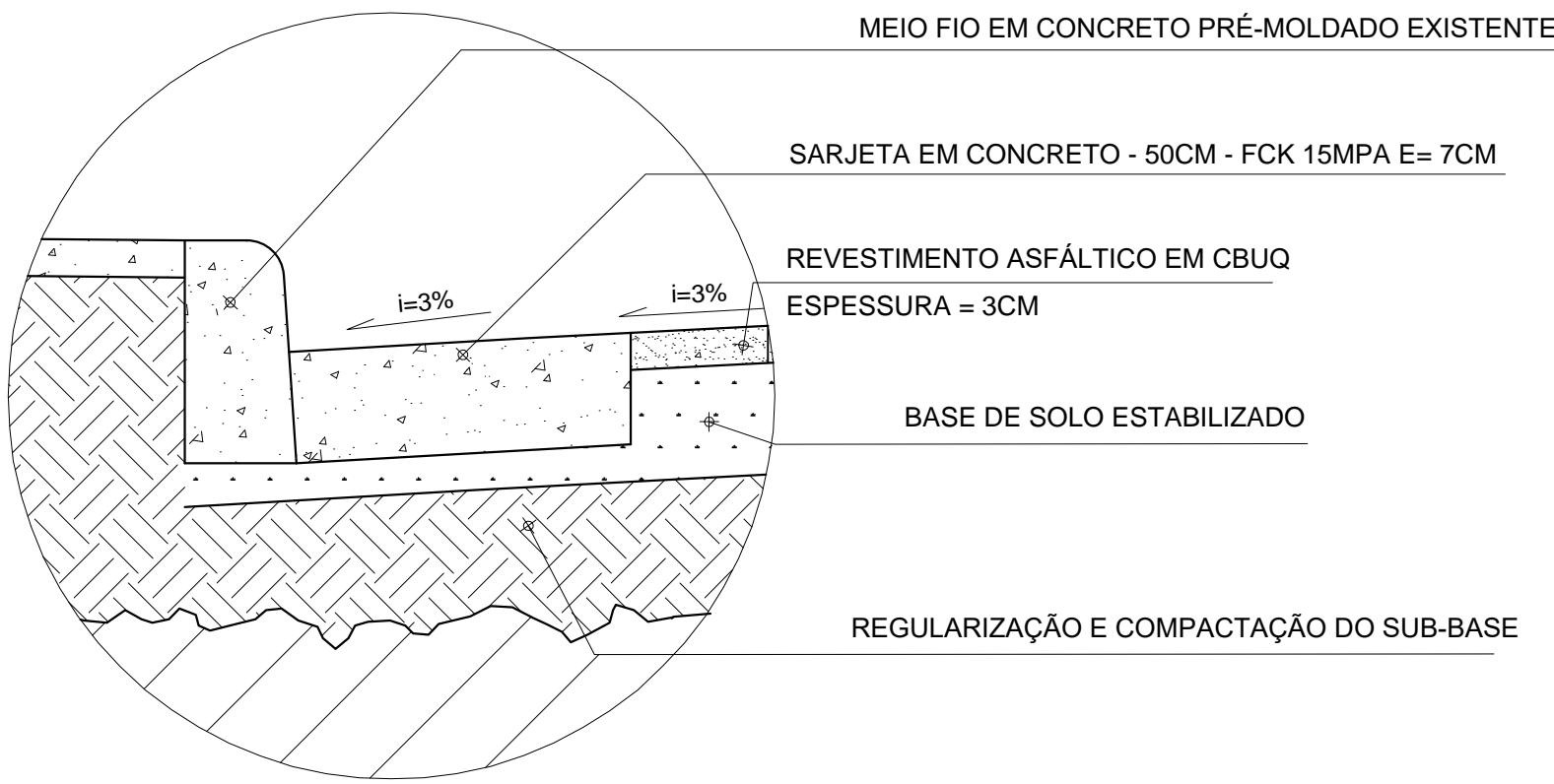
PERFIL TRANSVERSAL TIPO - RUA GOVERNADOR M. PINTO
ESCALA.....1/25



PERFIL TRANSVERSAL TIPO - AV. 15 DE NOVEMBRO
ESCALA.....1/25

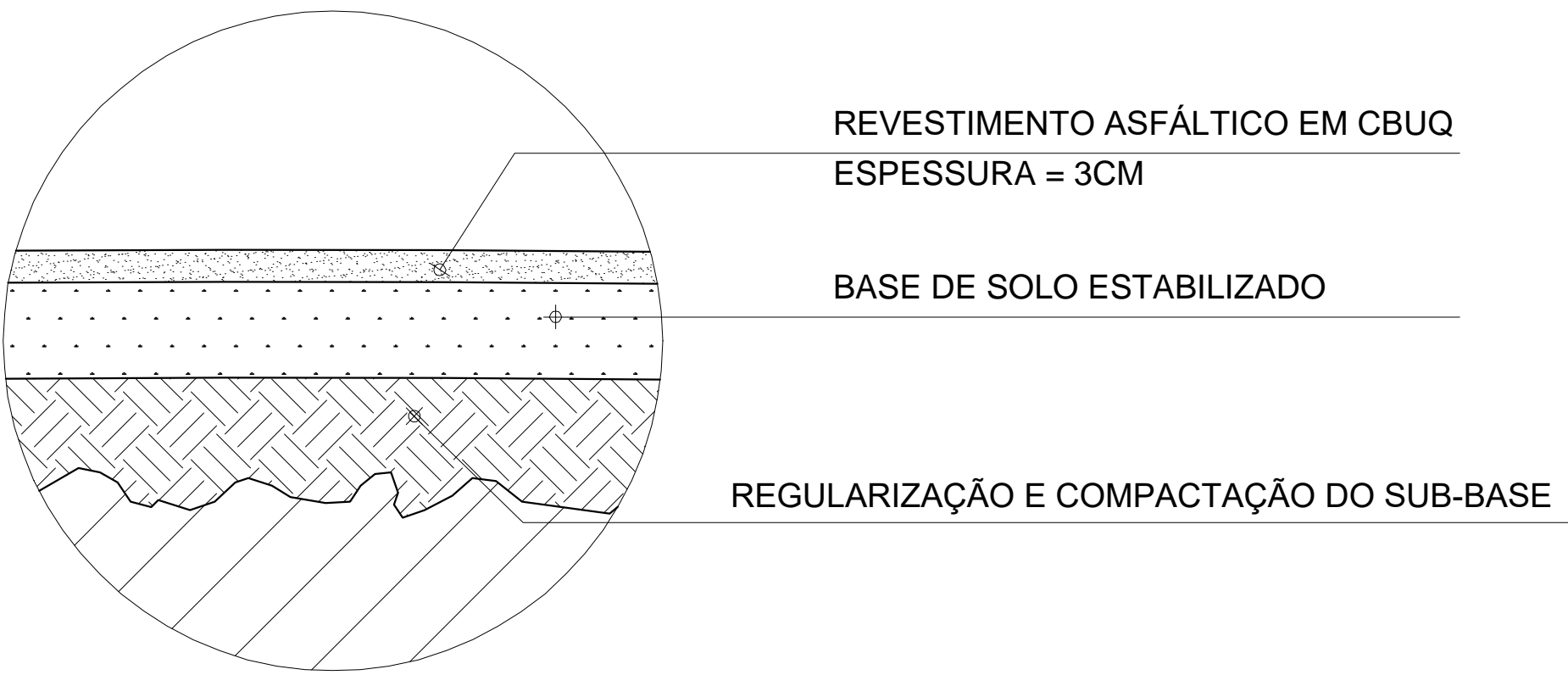


PERFIL TRANSVERSAL TIPO - RUA AVELINO OLÍMPIO FERNANDES
ESCALA.....1/25



DETALHE 01 - MEIO-FIO E SARJETA - PAVIMENTAÇÃO ASFÁLTICA CBUQ

ESCALA.....1/10



DETALHE 02 - CORTE CAMADAS - PAVIMENTAÇÃO ASFÁLTICA CBUQ

ESCALA.....1/10

LEGENDA		POSTE
		RUAS
		ÁREA A PAVIMENTAR
		RIO TREMEDAL - PONTO DE LANÇAMENTO (ÁGUAS PLUVIAIS)

NOTAS:

1- OBS: Não foi necessário incluir na planilha orçamentária o serviço de demolição de sarjeta, uma vez que as vias contempladas no projeto não possuem sarjetas executadas atualmente.

2- N° ART: MG20254378503

Prefeitura Municipal de Monte Azul

Praça Cel. Jonathas, 220, Monte Azul - MG

Em caso de dúvidas consultar o engenheiro

Notas Gerais

01 - Dimensões em centímetros em relação as superfícies acabadas.
02 - As dimensões numéricas prevalecem sobre as dimensões gráficas.

Título do Projeto

Pavimentação Asfáltica em C.B.U.Q.

Proprietário

Prefeito: Saulo Gabriel Antunes Feliciano

CNPJ.: 18.650.945/0001-14
Prefeitura Municipal de Monte Azul-MG

Engenheiro

Gaston Antunes de Souza

Eng. Civil CREA/MG - 204.175/D

Conteúdo da Prancha

Perfis e Detalhes dos Logradouros

Endereço:

Av. 15 de Novembro ; Rua Gov. Magalhães Pinto ; Rua Avelino Olímpio Fernandes - Centro

Área:

8.102,61 m²

Data

Outubro/2025

Escala

Indicadas

Folha

06/06